



Ranch du Roc



Bienvenue dans le Tarn et Garonne !

Quelques informations concernant les environs.

Nous vous souhaitons un très agréable séjour !

Nos plus beaux villages

SAINT ANTONIN DE NOBLE VAL (15mn)

BRUNIQUEL (20mn)

CORDES SUR CIEL (45mn)

SAINT CIRQ LAPOPIE (45mn)

MOISSAC (50mn)

LAUZERTE (50mn)

AUVILLAR (1h)

Saint Antonin de Noble Val

Saint-Antonin-Noble-Val, magnifique village médiéval niché au cœur des Gorges de l'Aveyron, est un véritable condensé d'Histoire où le canoë kayak et les activités de pleine nature sont rois. Ses ruelles chargées d'histoire, sa place et son incontournable marché vous laisseront un souvenir inoubliable.



Marchés du dimanche et du jeudi

Tous les dimanches matin, de 7h00 à 13h00, toute l'année, un des marchés les plus fréquentés et les plus renommés de la région : produits du terroirs, artisanat, artisanat d'art, artistes, fleurs, vêtements...

Marché bio, le jeudi, de 16h à 20h.

Bruniquel

Classé parmi les Plus Beaux Villages de France, Bruniquel est une incroyable cité médiévale qui vaut absolument le détour. Un site majeur, à découvrir de toute urgence ! La richesse de son histoire et de son patrimoine saura vous enchanter par la beauté de ses édifices, sa douceur de vivre et l'harmonie architecturale malgré les époques traversées.



Les deux châteaux de Bruniquel perchés sur leur éperon rocheux domine l'Aveyron et proposent de nombreuses expositions : Le tournage du Vieux Fusil, film inoubliable avec Philippe Noiret et Romy Schneider. La découverte d'une grotte Neandertal datée d'environ 176 500 ans. Sans oublier les galeries & salles d'apparat récemment restaurées. Visite libre ou guidée.

Spectacles en pleins air, restaurants et boutiques d'art au rendez vous.

Cordes sur ciel

Cordes sur Ciel, évoque dans l'imaginaire un village perché au dessus des nuages et c'est bien le cas! À l'aube, ses pierres gorgées d'histoire se font éblouir par le soleil. Un lieu intemporel, dont Camus comptait ses merveilles. Son patrimoine architectural remarquable bordé de fortifications et de portes vous souhaiterons la bienvenue au cœur d'une magie d'antan!



Ne manquez pas Le Jardin des Paradis sur les dernières terrasses fortifiées et le Musée du sucre et du chocolat qui vous permettrons de faire quelques haltes. Buvette, restauration, espace jeux enfants et boutiques aux rendez-vous.

Saint Cyr Lapopie

Perché sur une falaise surplombant un méandre du Lot, Saint-Cirq-Lapopie est un chef d'œuvre de l'époque médiévale.

Dominées par l'église fortifiée, on s'y donne rendez-vous pour flâner, se cultiver et frétiller des papilles ! Ici, s'entremêlent foie gras, friandises au miel et rose trémières. Une visite incontournable pour un des plus beau village de France !



*Ne manquez pas à cette occasion la grotte ornée du Pèch Merle. Un joyau de l'art pariétal datant de -20 000 ans : Mammouths, mégacéros et ses fameux chevaux ponctués. Une merveille pour petits et grands. **Réservation obligatoire.***

Moissac

L'abbaye de de Moissac est un haut lieu de l'art roman, un des plus beaux ensembles architecturaux français inscrit au patrimoine mondial de l'UNESCO.

Placé sur les chemins de Compostelle, le cloître accueille encore aujourd'hui de nombreux voyageurs et pèlerins.

La finesse et la beauté des sculptures sans nul autre pareil vous éblouiront.



De nombreux jardins, restaurants et boutiques vous offriront une journée paisible et complète.

Lauzerte

Perché au-dessus des vallées et collines du Quercy Blanc, cette bastide créée au XIII^{ème} siècle par le Comte de Toulouse est située un des chemins menant à Saint-Jacques-de-Compostelle.

De ce passé historique et religieux subsiste de nombreux témoignages : la place centrale et son pavage ancien, maisons de pierres ou à colombages, jardin du pèlerin...



*N'oubliez pas de vous y rendre les **Jeudis soirs d'été** pour une des plus belle fête gourmande & musicale de village de la région*

Auvillar

Auvillar est la perle de la Garonne, qu'elle domine fièrement en scintillant sous le soleil du Midi. Classé parmi Les Plus Beaux Villages de France, fait rêver ses visiteurs depuis plusieurs siècles, et a tout du village enchanteur de la Douce France chantée par Charles Trenet. Vous tomberez sous son charme dès votre arrivée .



Sites majeurs

TOULOUSE (1H)

ALBI (1H15)

ROCAMADOUR (1H15)

GOUFFRE DE PADIRAC (1h20)

CARCASSONNE (2H)

Toulouse



La ville rose est l'étape incontournable au coeur du sud-ouest de la France. Hier capitale des Wisigoths, aujourd'hui capitale aéronautique et spatiale, Toulouse vous invite à découvrir ses deux mille ans d'histoire et vous réserve bien des surprises ! La Ville rose est aussi une capitale gastronomique qui profite d'une grande variété de produits à l'image de sa région, l'Occitanie.



Albi



*La **Cité épiscopale d'Albi** est un ensemble urbain de brique unique au monde, sa puissance a été reconnue et inscrite au Patrimoine mondial.*

D'où que l'on arrive, la **cathédrale Sainte-Cécile** impose des allures de « château fort » et offre à qui pousse sa porte une vision saisissante



Rocamadour



Visiter Rocamadour, c'est partir à la découverte de l'un des sites les plus visités de France après le Mont Saint-Michel.

Ici, vous serez accueillis dans des décors médiévaux époustouflants, à 120 mètres au-dessus du canyon de l'Alzou.

À flanc de falaise, le village de Rocamadour vous fera revenir jusqu'au Moyen-Âge, lorsque les rois et autres pèlerins suivaient le chemin de Saint-Jacques de Compostelle pour vénérer la vierge noire de Rocamadour et le tombeau de Saint Amadour.



Le gouffre de Padirac



Le gouffre de Padirac est l'entrée monumentale d'une cavité naturelle, situé dans le Lot, d'une dimension de 35 mètres de diamètre environ. Au fond de ce gouffre, à 103 mètres de profondeur vous pourrez les plus belles concrétions d'Europe et naviguer sur une rivière souterraine qui parcourt une partie d'un réseau de plus de 55 kilomètres de développement.



Carcassonne



Carcassonne, ville située en haut d'une colline dans le Languedoc dans le sud de la France, est célèbre pour sa citadelle médiévale, La Cité, avec ses nombreuses tours de guet et sa double enceinte. Les premiers murs ont été construits à l'époque gallo-romaine, tandis que les principaux ajouts ont été apportés aux XIIIe et XIVe siècles. Le château Comtal, qui date du XIIe siècle, propose des expositions archéologiques et une visite des remparts intérieurs



Les autres lieux

Gorges de l'Aveyron(15mn)

Baignade à L'Aguépie (15mn)

Château de Penne(30mn)

Forteresse de Najac(45mn)

Gorges de L'Aveyron



Descendre les Gorges de l'Aveyron est une invitation aux émotions fortes au cœur de la nature. De petits rapides en méandres, c'est une aventure riche tout en sécurité, à partager en famille ou entre amis. Petits et grands serez éblouis.



Baignade à l'Aguépie



Mais avant d'embarquer sur son canoë, une pause baignade à Laguépie reste incontournable.

Pour une pause gourmande, le Moulin de Varen est tout indiqué, à seulement quelques kilomètres. Une très bonne adresse où se régaler au bord de l'Aveyron.



Château de Penne



Extraordinaire forteresse du 13e siècle, nichée sur son éperon rocheux surplombant les gorges de l'Aveyron, laissez-vous surprendre par l'histoire de ce site au cœur d'un paysage d'exception.

Haut-lieu du catharisme situé au cœur des Gorges de l'Aveyron, le Château est un fleuron de l'architecture militaire du XIIIe siècle, dont les travaux de restauration permettent la sauvegarde et les animations médiévales la mise en valeur.

Visites costumées, animations et chantier médiéval, le visiteur revivra la fascinante histoire du site et la vie au Moyen-Age.



Forteresse de Najac



La Forteresse de Najac, célèbre dans le Sud-Ouest, fut construite pour défendre le Rouergue lorsque les comtes de Toulouse choisirent Najac comme capitale du Bas Rouergue.

Au XIIe siècle une première forteresse, de facture simple et carrée, est bâtie, à l'emplacement d'une vieille tour seigneuriale. Najac devient la position principale de la ligne de défense construite le long de l'Aveyron.

C'est depuis la rue principale du village que le monument se donne à voir, dans une perspective digne d'un plan de cinéma. Il ne vous reste plus qu'à prendre votre courage à deux mains et remonter la rue jusqu'au château. La visite vaut le détour !



A proximité

Jours de marchés

Commerces

Ballades

Dolmens

Un peu d'histoire

Jours de marchés

LE LUNDI

Castelsarrasin
Caussade
Saint-Nicolas de la Grave

LE MARDI

Caylus
Montech
Nègrepelisse

LE MERCREDI

Albias
Montauban
Septfonds

LE JEUDI

Castelsarrasin
Monclar-de-Quercy

LE VENDREDI

Montricoux
Parisot
Saint-Etienne de Tulmont

LE SAMEDI

Lauzerte
Montpezat de Quercy
Moissac
Réalville

LE DIMANCHE

Auvillar : marché fermier
Laguépie
Moissac
Saint-Antonin-Noble-Val
Nègrepelisse

Commerces alentours

Caussade 3km. Septfonds 2km.

BOULANGERIES

Boulangerie, La mie de pain, 15 Chemin des Rouges,
82300 Monteils

Boulangerie Aurélien & Alexia, 36 Bd Didier Rey,
82300 Caussade

Boulangerie Au Pain Perdu, 86 Av. Édouard Herriot,
82300 Caussade

BOUCHERIES

Boucherie Costes, 16 Bd Didier Rey, 82300 Caussade

Boucherie de la halle, 11 Av. Édouard Herriot, 82300
Caussade

Vié Sébastien, 2 Av. du Gle Leclerc, 82300 Caussade

CREMERIES

Fromagerie Marie et Alain Caussade, 20 Bd
Léonce Granié, 82300 Caussade

Fromagerie Ferme Xaintrie, 2 Av. Édouard
Herriot, 82300 Caussade

Commerces alentours

Caussade 3km. Septfonds 2km.

COMMERCES BIO

Éveil, 16 Cours Sadi Carnot, 82240 Septfonds, 2km.

Biocoop, 4 Rte de Nègrepelisse, 82300 Caussade,
4km.

Sedona, 61 Av. Édouard Herriot, 82300 Caussade,
4km.

SUPERMARCHES

Carrefour market, 2 Chemin des Rouges, 82300
Monteils. 1,5km.

Intermarché contact, 2 Rue de Versailles, 82300
Caussade, 3km.

Lidl, Route de Nègrepelisse, 82300 Caussade, 4km.

Super U, Route de Réalville, 82302 Caussade, 3,5km.

PHARMACIES

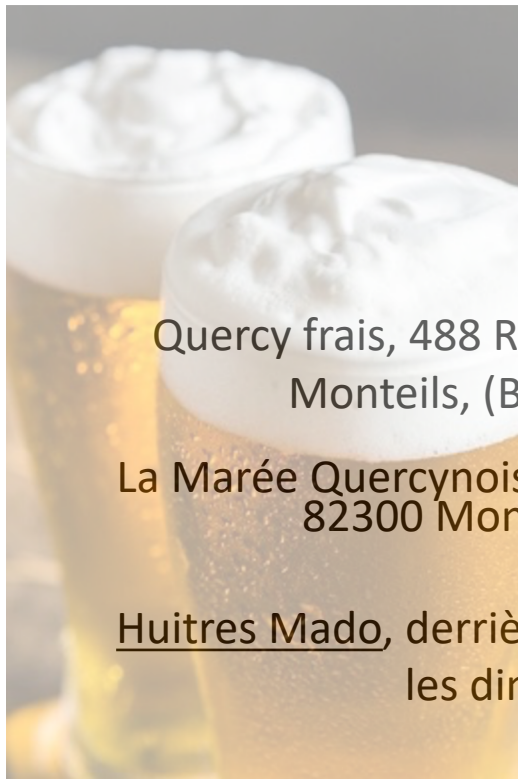
Pharmacie de la mairie, 68 Bd Léonce Granié, 82300
Caussade.

Pharmacie du centre, 8 Bd Didier Rey, 82300
Caussade

Pharmacie des promenades, 1 Av. Jean Jaurès, 82300
Caussade

Commerces alentours

Caussade 3km. Septfonds 2km.

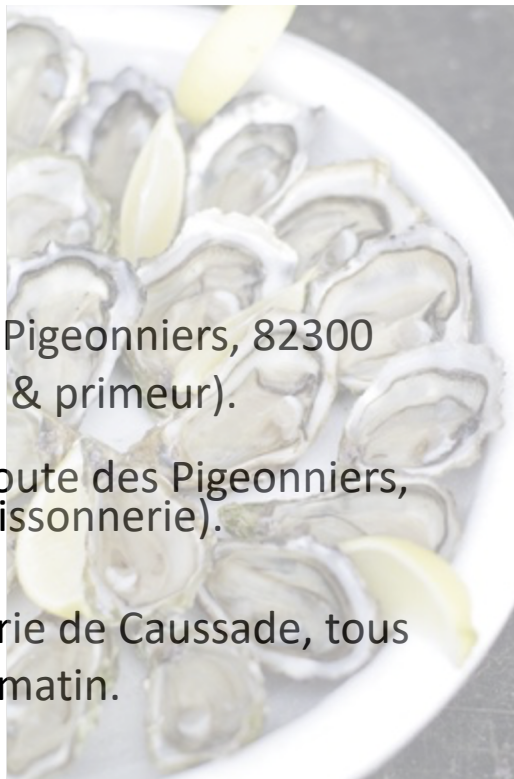


AUTRES

Quercy frais, 488 Route des Pigeonniers, 82300 Monteils, (Boucherie & primeur).

La Marée Quercynoise, 488 Route des Pigeonniers, 82300 Monteils, (Poissonnerie).

Huitres Mado, derrière la mairie de Caussade, tous les dimanches matin.



Vins sur 20, 40 Bd Didier Rey, 82300 Caussade (Spiritueux et produits régionaux).



Pizzeria, La bonne pizz' 22 Bd Didier Rey, 82300 Caussade. (Champion du monde)

Pizzeria, Pizza Quercy 37 av Édouard Herriot 82300 Caussade.

L'Irish pub de Caussade, 1 Bd Léonce Granié, 82300 Caussade



Festivals

Les estivales du chapeau

Mi-juillet Caussade

Tractomania

1 Week-end mi-octobre, Caussade

Bleu trompette jazz festival

21 juin, mi-juillet

Salon de l'aquarelle de Caussade

Tout les deux ans au printemps, Caussade

Les Estivales du chapeau

Caussade et Septfonds, cités historiques chapelières organisent chaque année, en juillet, les Estivales du chapeau, ce festival célèbre le couvre chef durant 4 jours à Caussade, et le 14 juillet à Septfonds.



*Des modistes venus du monde entier présentent leurs créations lors des **défilés du concours international de chapeau.***

D'autres activités animent la fête : marché, musique, spectacles, danse... L'évènement accueille des milliers de visiteurs.

*Un jury de professionnels présélectionnera 90 chapeaux qui seront présentés pendant les Estivales, durant lesquelles le public sera également amené à voter. Les créations seront ensuite **exposées à Caussade** durant l'été.*

Tractomanía

*La **Tractomanía** a lieu tous les ans, un week-end à la mi-octobre.*

Les passionnés de tracteurs anciens et de matériel agricole se retrouvent à Caussade pour participer à cet événement devenu incontournable.



*Durant deux jours de fête, la ville connaît une effervescence exceptionnelle que ce soit de la part des **collectionneurs** ou bien des visiteurs curieux de cette manifestation singulière.*

***Défilé de machines impressionnantes**, démonstrations de métiers anciens, pièces détachées,*

Restauration et buvette et ambiance musicale sur place.



Bleu trompette jazz festival

*Rendez-vous incontournable pour les **amoureux de jazz** et pour ceux que la musique anime, un cocktail de notes bleues entre grands noms du jazz et nouvelles générations.*



Journée de lancement en juin avec animation en journée et repas concert le soir sur la magnifique place du village de Montpezat de Quercy.

***4 soirées de concerts gratuits** en plein air, la 3ème semaine de juillet, avec **marché gourmet**. Soirée de clôture en octobre avec repas concert en intérieur.*



Salon International de l'aquarelle de Caussade

*Tous les deux ans, au printemps, une trentaine d'artistes viennent de toute la France et de divers autres pays présenter **plus de trois cents œuvres** originales placées sous le signe de la **qualité**.*



*Les **amoureux de l'aquarelle** se retrouvent à Caussade, dont le Salon est devenu incontournable. Il permet à un large public d'apprécier ou de découvrir cette technique picturale à travers les œuvres d'aquarellistes talentueux.*

*De nombreux **stages et démonstrations publiques** sont proposés tout au long du Salon.*



Ballade au parc de la Lère

8km.

1H 30 en vélo, 2H30 à pied. Niveau : Facile

Sortir du domaine par le chemin du Roc (Portillon)

Au bout du chemin prendre à droite sur la départementale (D926).

Puis la première à gauche sur le chemin de Lugan Haut.

Descendre le chemin jusqu'à une intersection en T.

Prendre à gauche le chemin des dolmens.

Vous passez devant l'église de Monteils.

Rejoignez la route des pigeonniers (D29) et prenez-la sur votre droite.

300m plus loin, derrière la mairie rejoignez le chemin d'Auge qui descend.

Vous longer la Lère et passez devant le pont de pierre.

Le cable-park (wake-board & paddle) et son bar sont au bout des prés au bord des lacs.

En faisant le tour des lacs vous pourrez profiter des oies sauvages, d'un skate park et un terrain de bi-cross.

Si vous passez sous la route des Landes basses (D926E) vous trouverez une fête foraine avec toboggans et pêche au canard.

Bonne ballade !

Ballade au bois de Redon

12 km.

2H en VTT, 3H à pied. Niveau : Sportif

Sortir du domaine par le chemin du Roc (Portillon) et le prendre à droite.

Au bout du chemin prendre à droite sur le PR2 signalé par une flèche jaune.

Vous êtes sur un étroit chemin forestier. Suivez-le puis tournez à gauche.

Vous traversez un petit pont de bois qui enjambe le ruisseau des Marguerittes, quelques chèvres à votre gauche.

*Plus loin le PR2 se divise en deux vers la droite ou à gauche.
Continuez tout droit !*

Vous traversez une partie moins jolie de ce chemin avec quelques voitures et caravanes délabrées (Nous travaillons à les retirer...)

*Rejoignez la route bitumée qui est le chemin des dolmens.
En le descendant à gauche vous rejoignez La ballade au parc de la Lère*.*

En le remontant à droite vous continuer le PR2. Remontez-le (1km) jusqu'au sentier des Caoubieilles sur votre gauche. Vous contournez une grande carrière.

Descendez-le jusqu'à une intersection en T qui vous indique de prendre à droite (flèche jaune).

Continuez en surveillant bien les indications du PR2 qui rejoint les PR1 et PR3

Les dolmens de Finelle et Pyerelevade sont sur ce chemin PR2.

Ballade au bois de Redon à cheval

20km. 2/3heures.

*Sortir du domaine par les prés et prendre à droite.
Traversez le terrain clairsemé de bois coupés.*

*Vous traversez un petit pont de bois qui enjambe le ruisseau des
Marguerittes.*

Traversez un petit bois en restant plutôt sur votre gauche.

*Plus loin vous croisez le PR2 qui se divise en deux vers la droite ou
à gauche. Continuez tout droit !*

*Vous traversez une partie moins jolie de ce chemin avec quelques
voitures et caravanes délabrées (Nous travaillons à les retirer...)*

*Rejoignez la route bitumée qui est le chemin des dolmens.
(En le descendant à gauche vous rejoignez La ballade au parc de la
Lère*.)*

*En le remontant à droite vous continuer le PR2. Remontez-le (1km)
jusqu'au sentier des Caoubieilles sur votre gauche. Vous contournez
une grande carrière.*

*Descendez-le jusqu'à une intersection en T qui vous indique de
prendre à droite (flèche jaune).*

*Continuez en surveillant bien les indications du PR2 qui rejoint les
PR1 et PR3*

*Les dolmens de Finelle et Pyerelevade sont sur ce chemin PR2.
Le retour se fait par le même chemin.*

Dolmens & mégalithes



Datés du néolithique (4500 av J.C) les dolmens de Septfonds sont une randonnée originale autour du Ranch. Peyrelade, dolmen de Finelleet, la Tombe du Géant sont à moins de 2 km.



Dolmen de Finelle-Haut

4,7 ★★★★★ (3) ⓘ

Site historique · 5HHX+28



Dolmen de Peyrelade

3,0 ★★★★★ (1) ⓘ

Site historique



Dolmen tombeau du géant

4,0 ★★★★★ (3) ⓘ

Site historique · 5J4M+X4



Dolmens de Bartalbenque

Aucun avis

Site historique · 71 Chem. de Bartalbenque



Un peu d'histoire

*Le mot Quercy vient probablement du nom du peuple gaulois que les Romains appelaient **Cadurci**. Les habitants de Cahors. Leur histoire est marquée par leur résistance face à Jules César notamment lors du siège de l'oppidum d'Uxellodunum marquant la fin de la guerre des Gaules en 52 av. JC*



Selon d'autres étymologues, le nom vient du mot latin quercus, le chêne, et veut dire "région de chênes", en vertu de son épaisse couverture forestière.

***Le chêne pubescent** (*Quercus pubescens*) est un chêne à feuillage caduc de l'hémisphère nord. Son nom vient du latin pubescens : à poils courts. C'est une adaptation du chêne à la sécheresse. Il est parfois appelé **chêne blanc**.*

Les animaux du Ranch

Faune du Quercy

Mammifères

Oiseaux

Quelques fleurs des prés

Crapaud, Grenouilles, lézards & Salamandres

Nos chevaux

Sangliers, chevreuils & écureuils roux



*Si vous êtes matinal, silencieux et observateur vous pourriez
les apercevoir dans nos prés.
Protégeons les, leur beauté parle d'elle-même...*



Nos oiseaux



*Le **Loriot** d'Europe est un très bel oiseau, et son chant composé de notes flûtées et mélodieuses est agréable à entendre. Il est présent dans les zones tempérées de l'Hémisphère Nord en Europe et dans l'ouest de l'Asie, mais il hiverne dans le centre et le sud de l'Afrique.*



*De la taille du Geai des chênes **la Huppe fasciée** peut néanmoins difficilement être confondu avec un autre tant ces spécificités physiques sont particulières. En vol, ses battements d'ailes ressemblent à ceux d'un papillon et sa huppe en font un oiseau hors du commun.*

La huppe fasciée est un oiseau migrateur qui hiverne en Afrique



Pic vert à tête rouge

Quel plaisir d'entendre le pic vert tambouriner sur les troncs d'arbres, dans nos jardins et nos forêts. Et c'est toujours un ravissement de l'apercevoir sur la pelouse ou dans les chemins herbeux à la recherche de son péché mignon : les fourmilières.



La tourterelle turque est reconnaissable à son dessus beige clair qui présente un demi-collier noir sur l'arrière du cou et du noir à l'extrémité de ses ailes.

Quelques fleurs des prés



Les orchidées sont nombreuses dans le Quercy, mais voici l'orchis pyramidal. Vous en verrez bien d'autres, jaune pâle, rouge et anis soyez attentif !



Le colchique appelé aussi safran bâtard, originaire des prairies alpines et collines d'Europe de l'Ouest. Ce sont des bulbes très rustiques (-20°C) qui n'ont nullement besoin d'être extrait durant l'hiver, au contraire car ils n'apprécient guère d'être dérangés.

Crapaud, Grenouilles, lézards & Salamandres



Avec sa couleur vert pomme et ses doigts ventouses, la **Rainette verte** est une grenouille caméléon car oui, elle change de couleur, sous l'influence du stress ! Plus elles sont angoissées, plus leur couleur est foncée!



Les crapauds sont depuis longtemps considérés comme utiles à l'agriculture et au jardinage, car ils consomment une grande quantité d'insectes et de limaces notamment



La salamandre commune ou tachetée a la capacité de renouveler ses membres amputés. Elle squatte les jardins mais aussi les châteaux : François Ier en avait fait son emblème.



Le lézard des murailles vit 4 à 6 ans. Sa rapidité fait de lui un excellent chasseur d'insectes. Un stratagème pour assurer sa fuite : il perd sa queue si vous essayez de l'attraper !

Photos prises au Ranch.

Nos chevaux




Friska jument frisonne, 8 ans



Polka, jument quarter horse, 4 ans.



Jeannot Hongre Camargue 21 ans



Pépito, Poney Islandais 19 ans.

En cas d'urgence

<i>POMPIER</i>	<i>18</i>
<i>SAMU (service d'aide médicale d'Urgence)</i>	<i>15</i>
<i>Gendarmerie</i>	<i>17</i>
<i>Emergency for Foreigners</i>	<i>112</i>
<i>Gendarmerie de Caussade</i>	<u><i>05 63 93 06 00</i></u>
 <i>M. PITUSSI Ranch du Roc</i>	 <i>06 70 20 10 82</i>

Urgences médicales CAUSSADE

Maison médical de Caussade *05 63 93 10 00*
(Laboratoire & praticiens)
4 Pl. de la Gare, 82300 Caussade

Urgence Caraïbe
9 Av. du Dr Olive, 82300 Caussade

Urgences médicales MONTAUBAN (½ heure)

Centre hospitalier de Montauban *05 63 92 81 56*
100 Rue Léon Cladel, 82000 Montauban

Clinique du pont de chaume *0563 68 33 15*
330 ave Marcel Unal 82000 Montauban

Hopitaux TOULOUSE (1 heure)

Hôpital Purpan Toulouse
1 Pl. du Dr Joseph Baylac, 31300 Toulouse *05 61 77 22 33*
Centre anti-poison(24h sur 24h) *05 61 77 74 47*